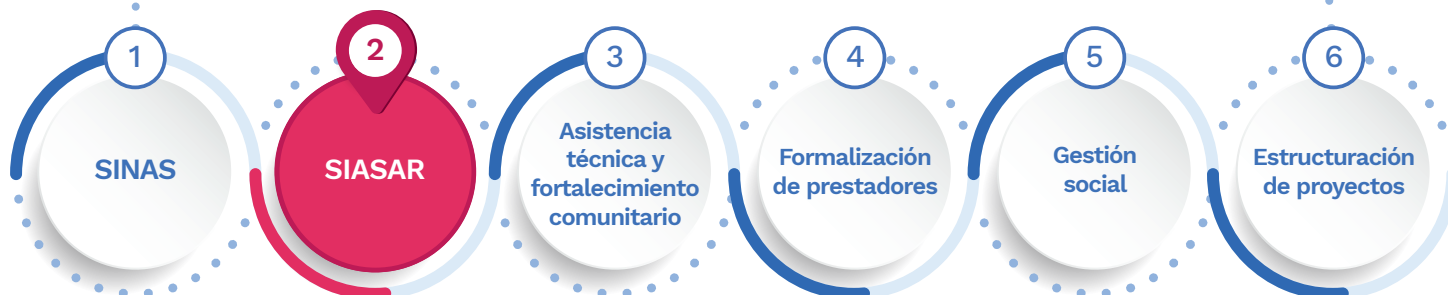




La política pública de agua y saneamiento básico para las zonas rurales parte de la estrategia de esquemas diferenciales y a través de seis temáticas principales podremos comprenderlo integralmente.

Esquemas diferenciales



¡Hola! Soy Catalina

Hoy les explicaré la política pública de agua y saneamiento básico para las zonas rurales.

En las siguientes páginas hablaremos sobre:

SIASAR.

¡Acompañenme!

1

¿Qué es el SIASAR?

El Ministerio de Vivienda, Ciudad y Territorio trabaja para cerrar las brechas existentes entre las zonas urbanas y rurales, en el acceso al agua potable y al saneamiento básico, mejorando así las condiciones de vida de la población rural.

El Sistema de Información de Agua y Saneamiento Rural (SIASAR) es una iniciativa conjunta iniciada por los gobiernos de Honduras, Nicaragua y Panamá cuyo objetivo estratégico es contar con una herramienta de información básica, actualizada y contrastada sobre los servicios de abastecimiento de agua y saneamiento rural existente en un país. El sistema SIASAR es abierto y está preparado para su aplicación en más países con un contexto de agua y saneamiento rural similar al de los países iniciales de SIASAR (bajos niveles de cobertura, auto-sostenibilidad limitada, poca información, entre otros).

El SIASAR, en Colombia, recopila información solo rural de cada municipio, para diagnosticar y verificar el estado de los territorios frente a agua y saneamiento, que se encuentran en el inventario del Sistema de Inversiones en Agua Potable y Saneamiento Básico (SINAS).

¿De dónde se obtiene la información?

Se recolecta directamente en campo en cada municipio a través de cuestionarios; dichos formatos son entregados en el taller de transferencia de conocimiento, que realiza el Ministerio de Vivienda a los PDA.

¿Quién la recolecta?

Los Planes Departamentales de Agua (PDA).

¿Qué muestra específicamente el SIASAR?

Información detallada de agua y saneamiento básico sobre:

- Comunidad.
- Sistemas de agua.
- Prestadores de servicio.
- Prestadores de asistencia técnica.
- Escuelas.
- Centros de salud.

¿Cuál es la diferencia con el Sistema de Inversiones en Agua Potable y Saneamiento Básico (SINAS)?

El SINAS es un sistema de información que documenta el estado del abastecimiento de agua y saneamiento básico del país, permitiendo la planeación, priorización, seguimiento y monitoreo de inversiones, así como la viabilización e implementación de proyectos. A través de esta plataforma usted puede obtener: información general, habitantes por comunidad, infraestructura de abastecimiento de agua, tipo de toma de agua, infraestructura de agua residual y manejo de residuos sólidos.



2

¿Cuáles son los beneficios del SIASAR para las comunidades?

- a. Entrega información al detalle de su municipio sobre: infraestructura, asistencia técnica, prestación de servicios de agua, escuelas, centros de salud, entre otros.
- b. Usted y cualquier persona de su comunidad pueden consultar la información histórica de las comunidades rurales sobre agua y saneamiento básico.
- c. Usted podrá tener toda la información registrada de administraciones anteriores, ya que este registro no se pierde al cambiar de administración.
- d. Usted y cualquier persona de su comunidad puede conocer la realidad del territorio a través de este sistema para presentar iniciativas de agua para la búsqueda de soluciones y gestión de recursos.



3

¿Cómo consultar información a través del SIASAR?

Para esto, solo debe tener a la mano un dispositivo electrónico y acceso a internet:

Ingrese al siguiente link:

<http://globalsiasar.org/es/paises/colombia>



Colombia

La República de Colombia es un país situado en la región noroccidental de América del Sur. Limita al este con Venezuela y Brasil, al sur con Perú y Ecuador y al noroeste con Panamá, en sus límites marítimos, colinda con Panamá, Costa Rica, Nicaragua, Honduras, Jamaica, Haití, República Dominicana y Venezuela en el mar Caribe, y con Panamá, Costa Rica y Ecuador en el océano Pacífico.

Colombia se divide en 32 departamentos 1102 municipios. El paisaje colombiano es muy diverso, cuenta con costa en los océanos atlántico y pacífico, zonas áridas y desérticas, valles, montañas andinas, llanura, vastas zonas selváticas.

Colombia posee una población multicultural, en regiones y etnias, nuestra economía es mayoritariamente agrícola y pecuaria.

| Datos | |
|-----------------------|----------------------------|
| Ciudad capital | Bogotá D.C. |
| Área | 1.141.748 km² |
| Población | 48.747.632 hab. |
| Densidad de población | 43 hab/km² |
| Gobierno | República Presidencialista |
| Idioma | Español |
| Moneda | Peso Colombiano |
| IDH | 0.762 (2015) |

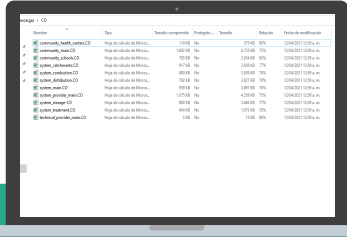
Información Rural

| | |
|-----------------|-----------------|
| Población Rural | 11.699.520 hab. |
| Nº Comunidades | 49.000 |

Al ingresar a este link, encontrará un tablero con información general de Colombia.



Para consultar información tienes dos opciones: La primera es dar clic en el botón “Descarga de datos en formato XLS”. Se abrirá en su dispositivo estos archivos que puede consultar dando clic sobre cualquiera de ellos:



Si no quiere descargar los archivos, encontrará un tablero en la página inicial en la parte inferior.

Para recordar:

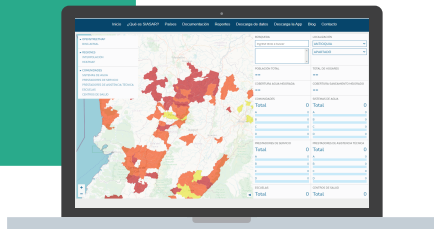
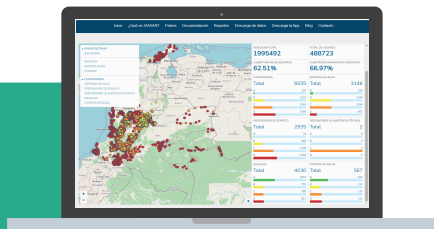
Este tablero le entrega información sobre: comunidades, sistemas de agua, prestadores de servicio, prestadores de asistencia técnica, escuelas y centros de salud. Esta información se muestra por letras de la (A) a la (D) que indican el nivel de estado de funcionamiento de cada uno de los temas:

Nivel de estado A: Funciona perfectamente.

Nivel de estado B: Funciona bien, pero requiere mejorar (lo puede hacer la comunidad sin ayuda).

Nivel de estado C: Mal funcionamiento, requiere ayuda para arreglar y funcionar bien.

Nivel de estado D: NO tiene o NO funciona.



* Adicionalmente, se puede filtrar por departamento y municipio.

4 ¿Dónde puede obtener mayor información?

Si quiere conocer más información ingrese a:

<https://minvivienda.gov.co>

Si tiene dudas escríbanos a:

siasar@minvivienda.gov.co

Desde el MVCT seguiremos trabajando para divulgar adecuadamente la política pública y su implementación.

