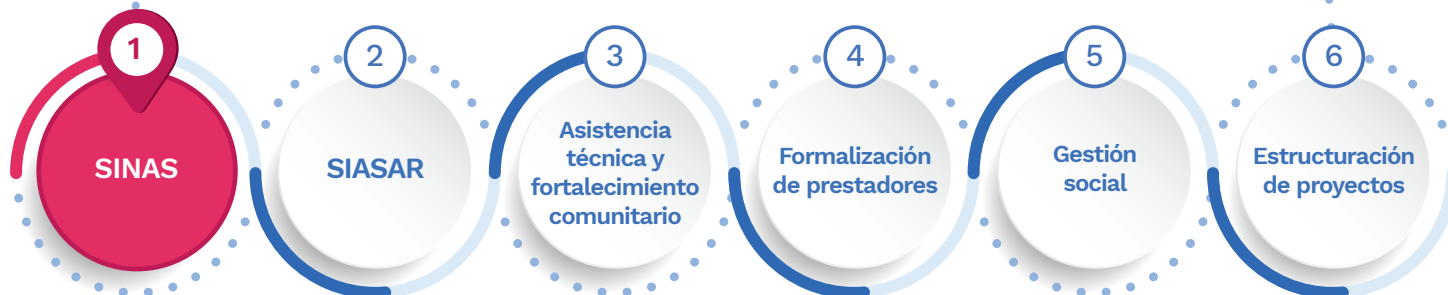




La política pública de agua y saneamiento básico para las zonas rurales parte de la estrategia de esquemas diferenciales y a través de seis temáticas principales podremos comprenderlo integralmente.

Esquemas diferenciales



¡Hola! Soy Catalina

Hoy les explicaré la política pública de agua y saneamiento básico para las zonas rurales.

En las siguientes páginas hablaremos sobre:

SINAS.

¡Acompañenme!

1

¿Qué es el SINAS?

El Sistema de Inversiones en Agua Potable y Saneamiento Básico (SINAS) es un sistema de información sobre agua y saneamiento básico de las zonas rurales y urbanas del país, permitiendo la planeación, priorización, seguimiento y monitoreo de inversiones, así como la viabilización e implementación de proyectos.

El SINAS permite hacer consultas de los proyectos de infraestructura ejecutados y en ejecución, de los indicadores sectoriales, de las necesidades de inversión en el sector de los municipios y distritos del país y de las condiciones de acceso a agua y saneamiento básico de las zonas rurales.

¿De dónde se obtiene la información?

La información se obtiene de los municipios, distritos y de los gestores departamentales. Adicionalmente, está se integra con diferentes sistemas de información del Gobierno Nacional y territorial como: el Sistema de Información del Viceministerio de Agua y Saneamiento Básico (SIGEVAS); el Sistema Único de Información (SUI) de la Superintendencia de Servicios Públicos Domiciliarios (SSPD); el Sistema de Gestión y Monitoreo a la Ejecución de los Proyectos (GESPROY) del Departamento Nacional de Planeación (DNP); entre otros.

¿Cómo va Colombia en el cargue de información del Inventario de Comunidades y Sistemas de Agua y Saneamiento Básico Rural en el SINAS?

A diciembre del 2020, más del 75% de los municipios de Colombia ya habían reportado el inventario rural en el SINAS.

El Ministerio de Vivienda, Ciudad y Territorio trabaja para cerrar las brechas existentes entre las zonas urbanas y rurales, en el acceso al agua potable y saneamiento básico, mejorando así las condiciones de vida de la población rural.



2 ¿Cuáles son los beneficios del SINAS para la comunidad?

- Usted y cualquier persona de su comunidad pueden consultar la información sobre agua y saneamiento básico en zona rural y urbana.
- Usted y cualquier persona de su comunidad puede conocer información general para identificar las necesidades de agua y saneamiento para la búsqueda de soluciones y gestión de recursos.



3 ¿Cómo puede usted consultar información del inventario rural a través del SINAS

Solo debe tener a la mano un dispositivo electrónico y acceso a internet:

a Ingrese a la página web del MVCT:

<https://www.minvivienda.gov.co/>



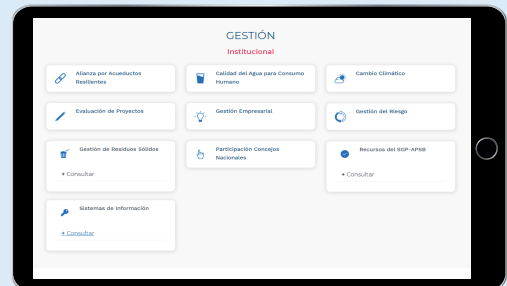
Estando en la página principal del MVCT, baje lentamente hasta que encuentre el **VICEMINISTERIO de Agua y Saneamiento Básico**.

b



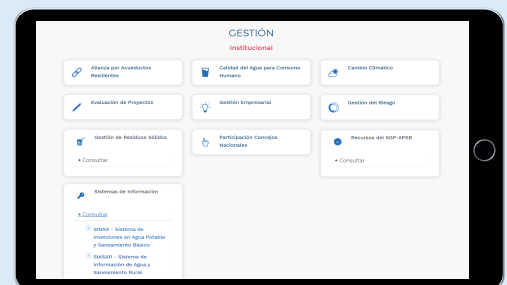
Busque la sección de “Gestión” y de clic en **“Consultar” de Sistemas de información**.

c



Se abrirán dos opciones: SINAS y SIASAR, **de clic en SINAS**.

d

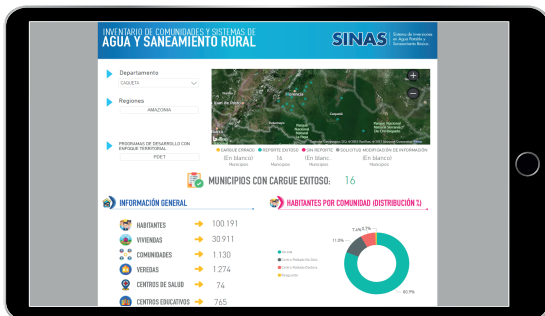
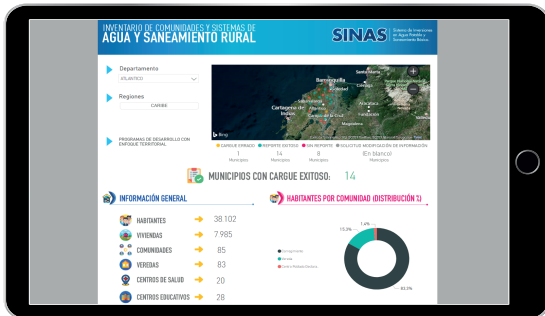





e Al ingresar a la sección de SINAS, de clic en el botón **“Consultar Reporte”**.



f Se le abrirá un reporte de todo el país. Podrá filtrar por **departamento, región y programas de desarrollo con enfoque territorial**.



g Si quiere obtener información detallada acerca de un municipio en específico, debe solicitarlo a su Alcaldía.

4 ¿Dónde puedo obtener mayor información?

- Puede comunicarse con su Alcaldía a través del correo electrónico o a través de un oficio.
- Con el Plan Departamental de Agua de su departamento.

Si quiere conocer más información ingrese a:



Si tiene dudas escribanos a:



Desde el MVCT seguiremos trabajando para divulgar adecuadamente la política pública y su implementación.

